

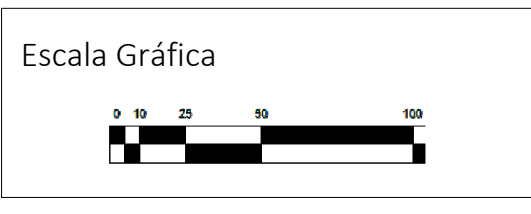
Coordinación de diseños  
**Infinito Urbano S.A.S.**  
NIT: 901287719 - 7

Dibujó  
Nombre: Arq. Diana Carolina Vergara Triana  
C.C. 1110558862

Contenido

Red de ciclorutas	

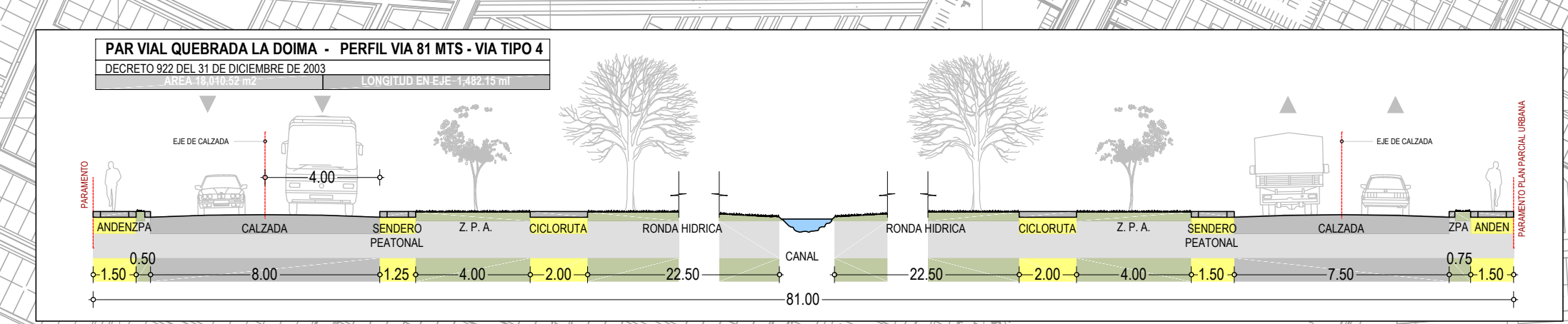
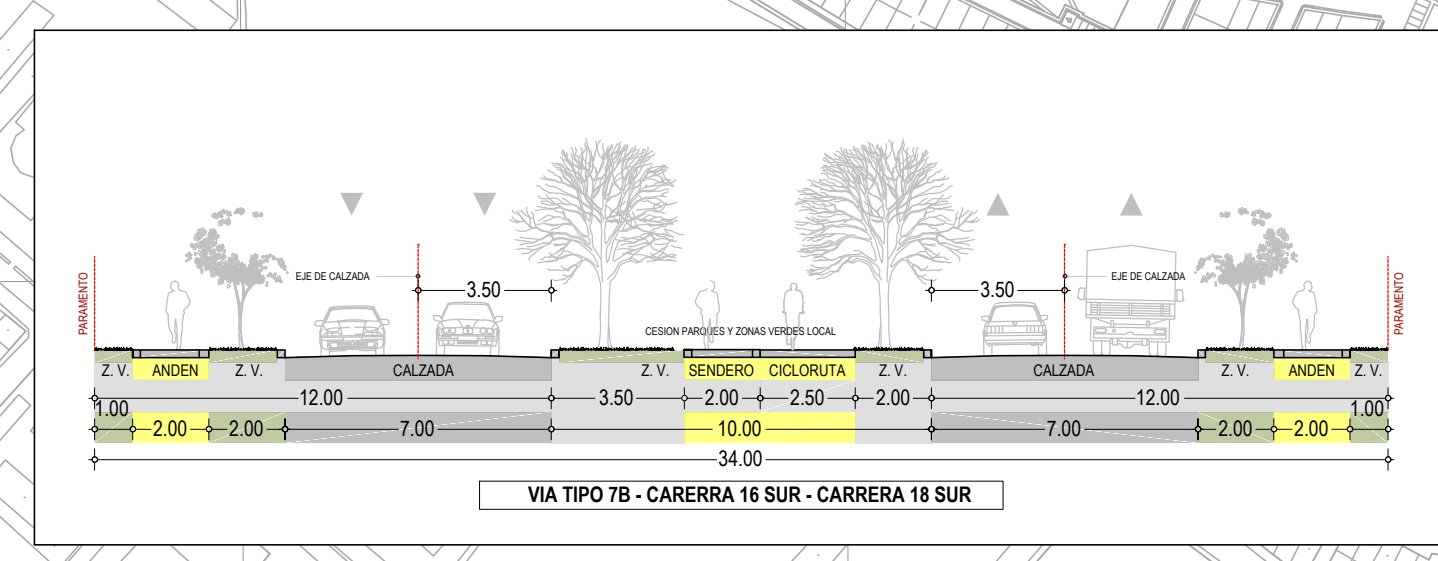
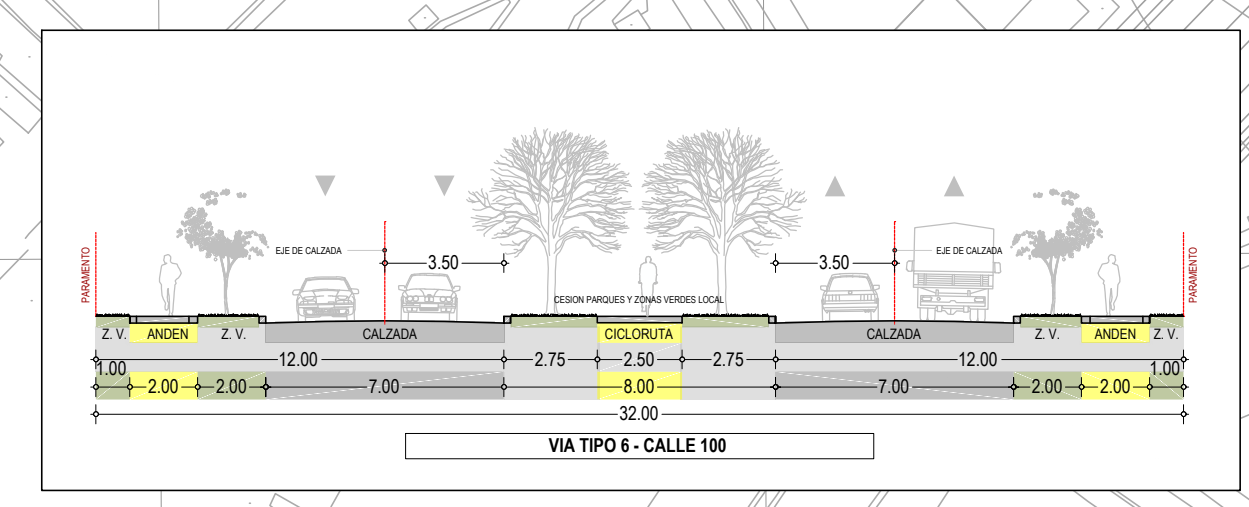
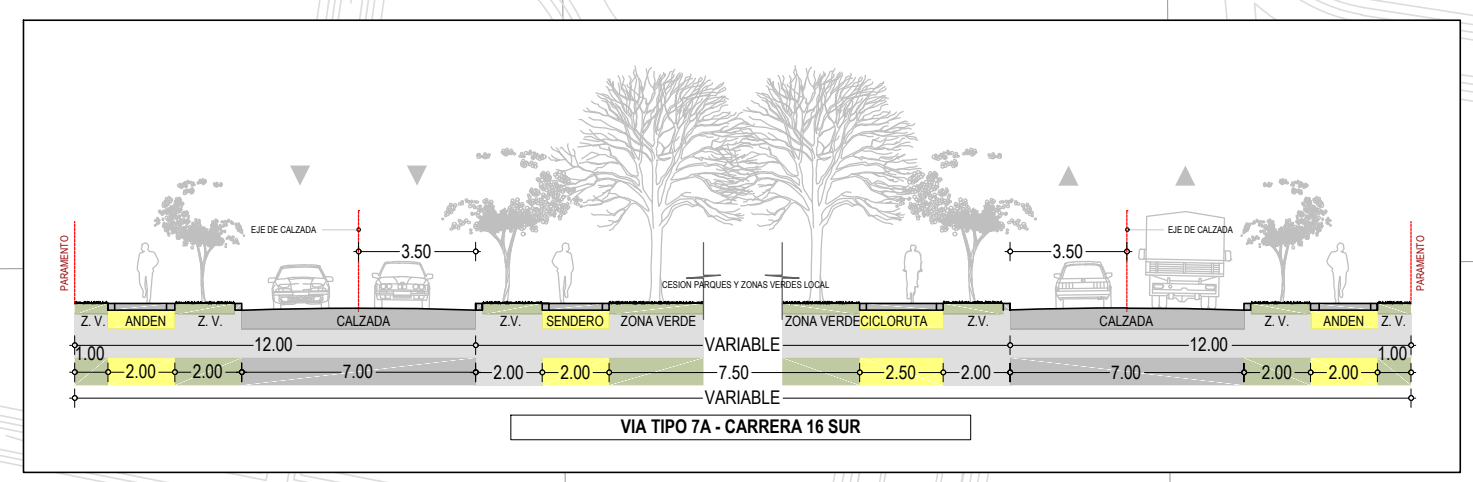
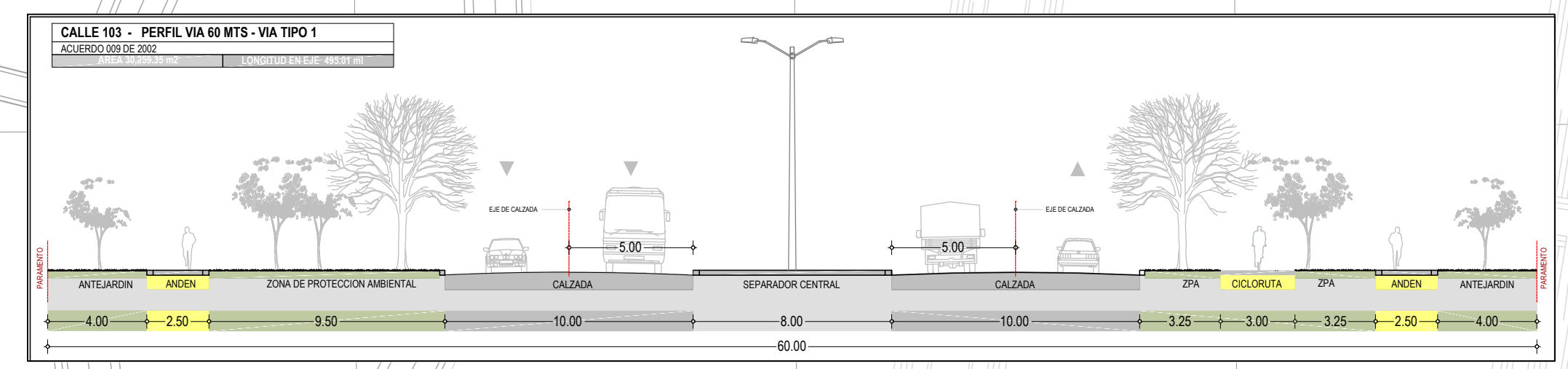
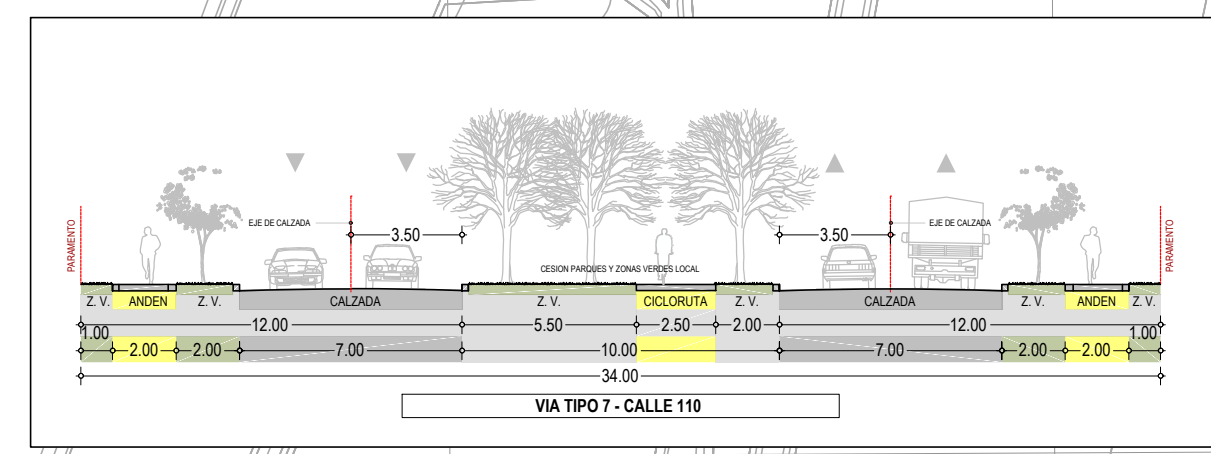
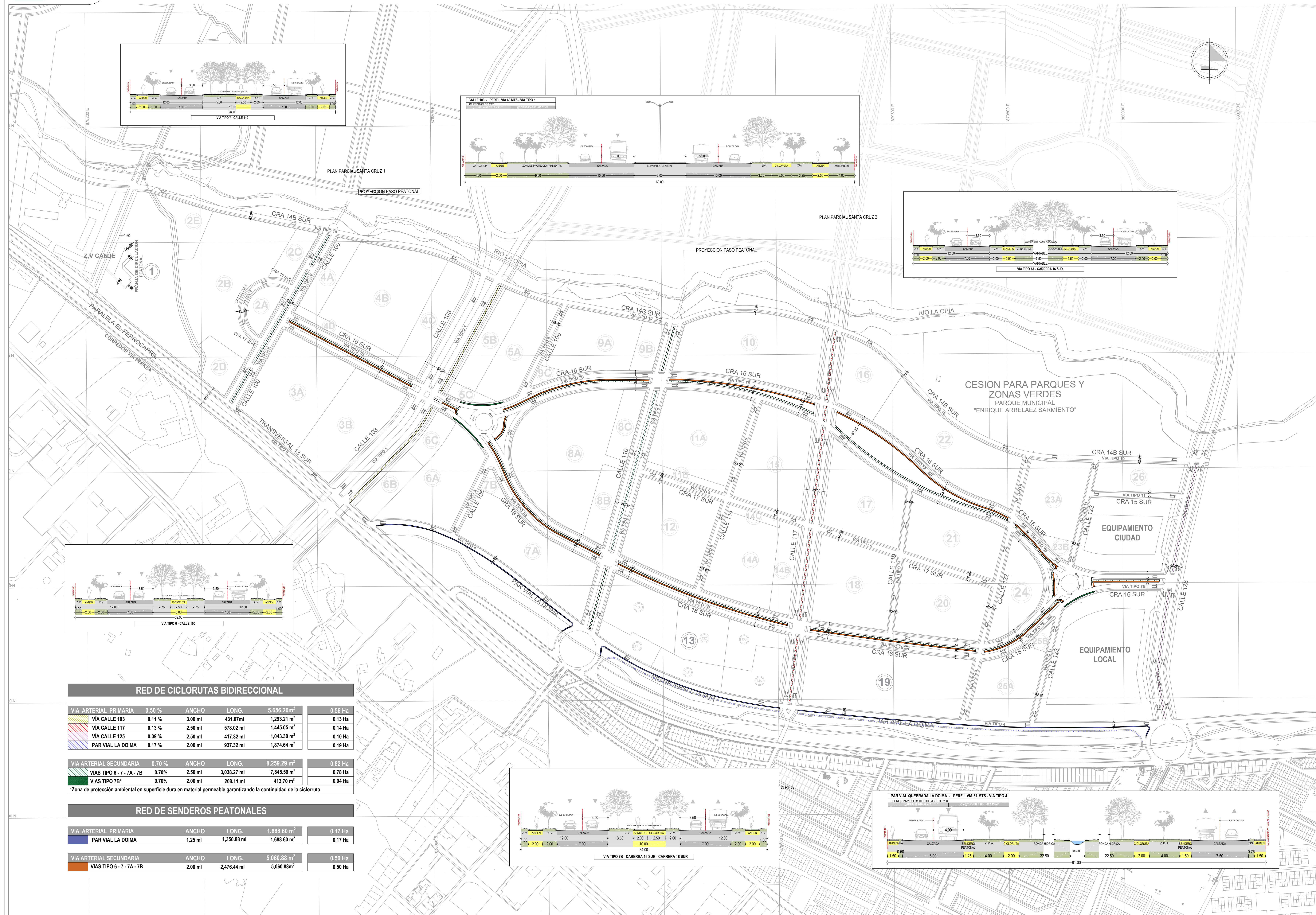
Escala  
1 : 2.500



Fecha  
16-01-2026

Nombre de plano  
Red de ciclorutas

Plano No.  
**F-2E**



**RED DE CICLORUTAS BIDIRECCIONAL**

VIA	ANCHO	LONG.	AREA	Hectáreas
VIA ARTERIAL PRIMARIA	0.50 %		5,656.20m <sup>2</sup>	0.56 Ha
VIA CALLE 103	0.11 %	3.00 ml	431.07ml	0.13 Ha
VIA CALLE 117	0.13 %	2.50 ml	578.02 ml	0.14 Ha
VIA CALLE 125	0.09 %	2.50 ml	417.32 ml	0.10 Ha
PAR VIAL LA DOIMA	0.17 %	2.00 ml	937.32 ml	0.19 Ha
VIA ARTERIAL SECUNDARIA	0.70 %		8,259.29 m <sup>2</sup>	0.82 Ha
VIAS TIPO 6 - 7 - 7A - 7B	0.70%	2.50 ml	3,038.27 ml	0.78 Ha
VIA TIPO 7B*	0.70%	2.00 ml	208.11 ml	0.04 Ha

\*Zona de protección ambiental en superficie dura en material permeable garantizando la continuidad de la ciclorruta

**RED DE SENDEROS PEATONALES**

VIA	ANCHO	LONG.	AREA	Hectáreas
VIA ARTERIAL PRIMARIA			1,688.60 m <sup>2</sup>	0.17 Ha
PAR VIAL LA DOIMA	1.25 ml	1,350.88 ml	1,688.60 m <sup>2</sup>	0.17 Ha
VIA ARTERIAL SECUNDARIA			5,060.88 m <sup>2</sup>	0.50 Ha
VIAS TIPO 6 - 7 - 7A - 7B	2.00 ml	2,476.44 ml	5,060.88 m <sup>2</sup>	0.50 Ha