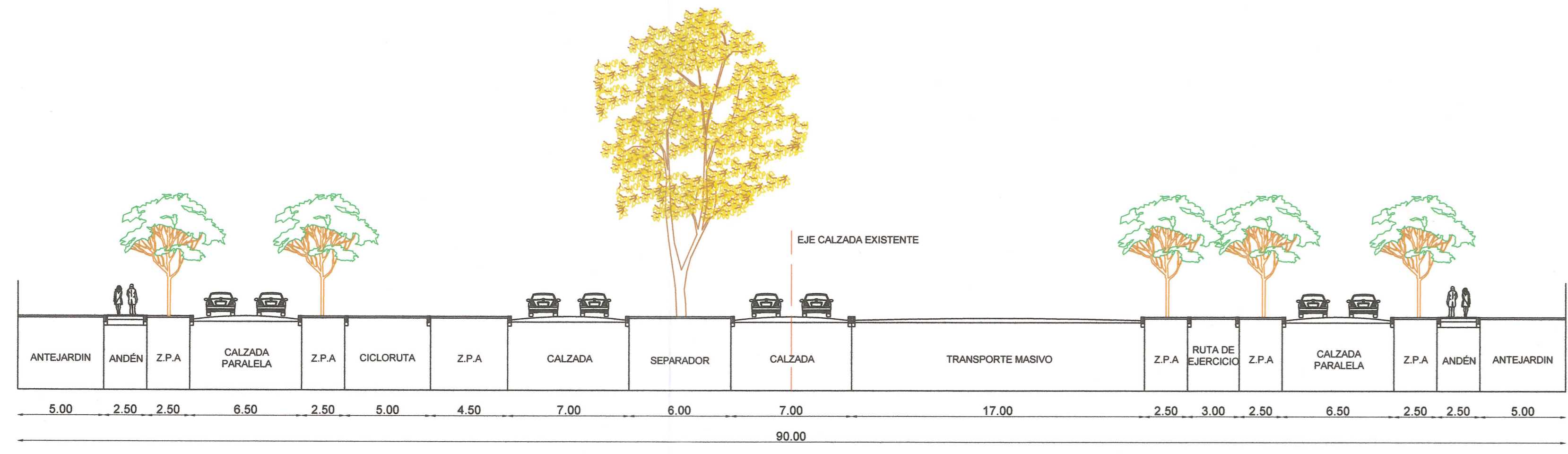
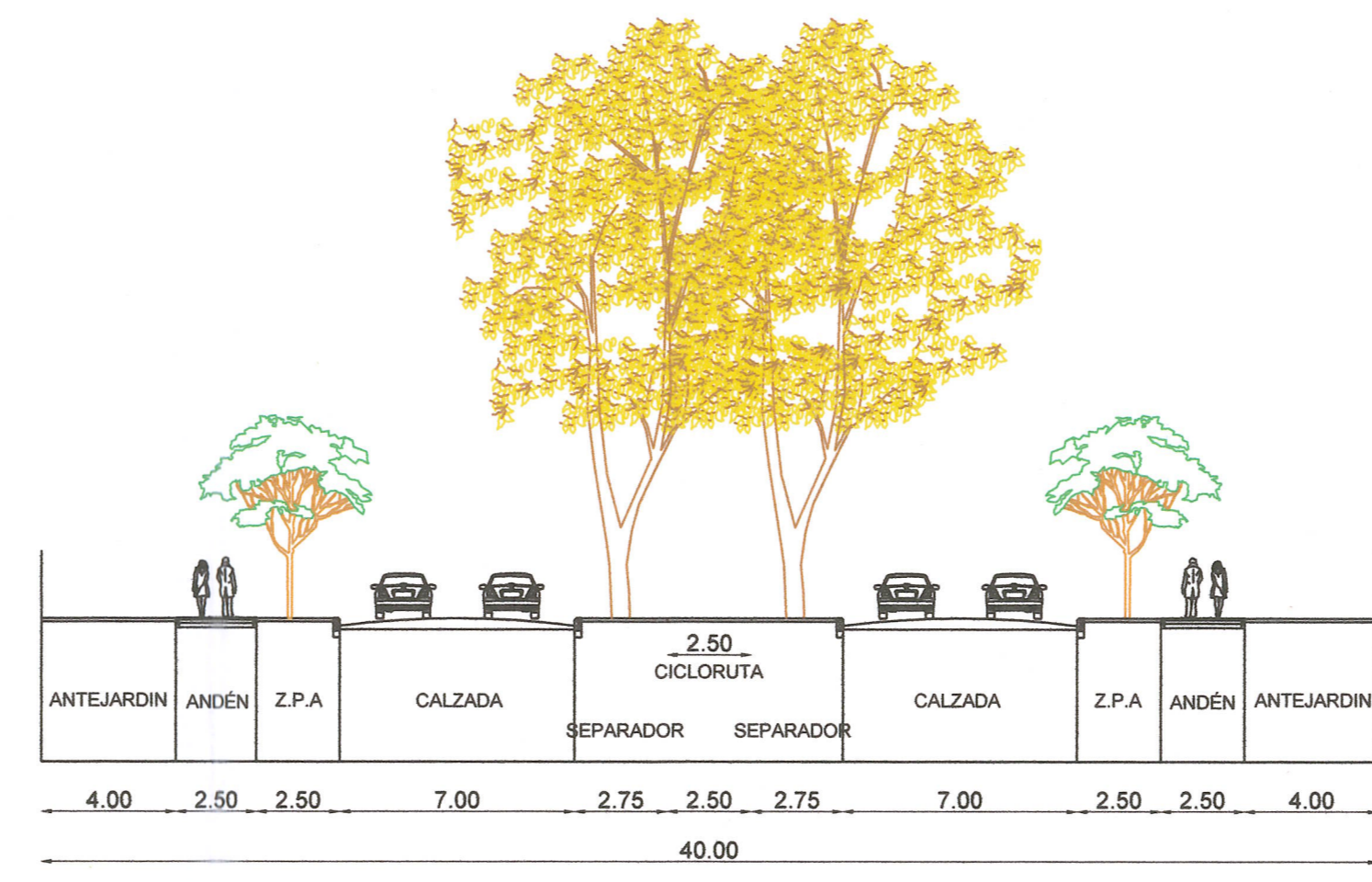


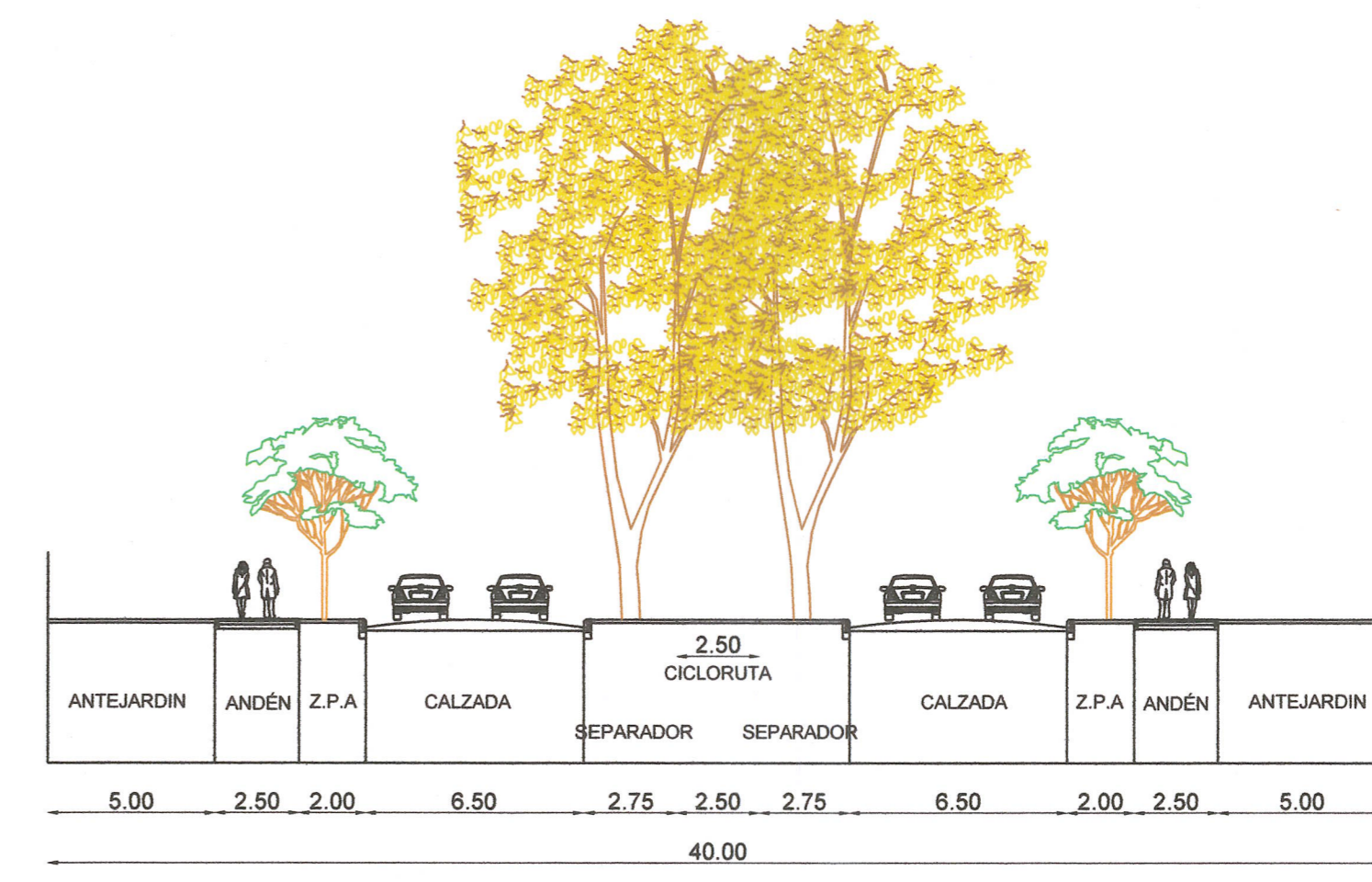
ESC: 1/200



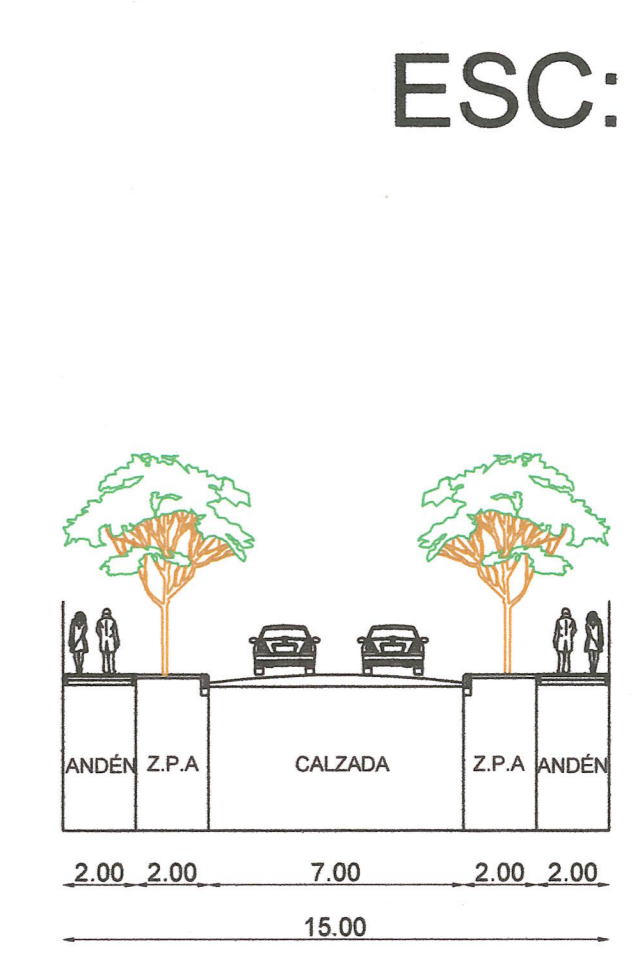
VE-1 CARRERA 12 SUR VIA AEROPUERTO



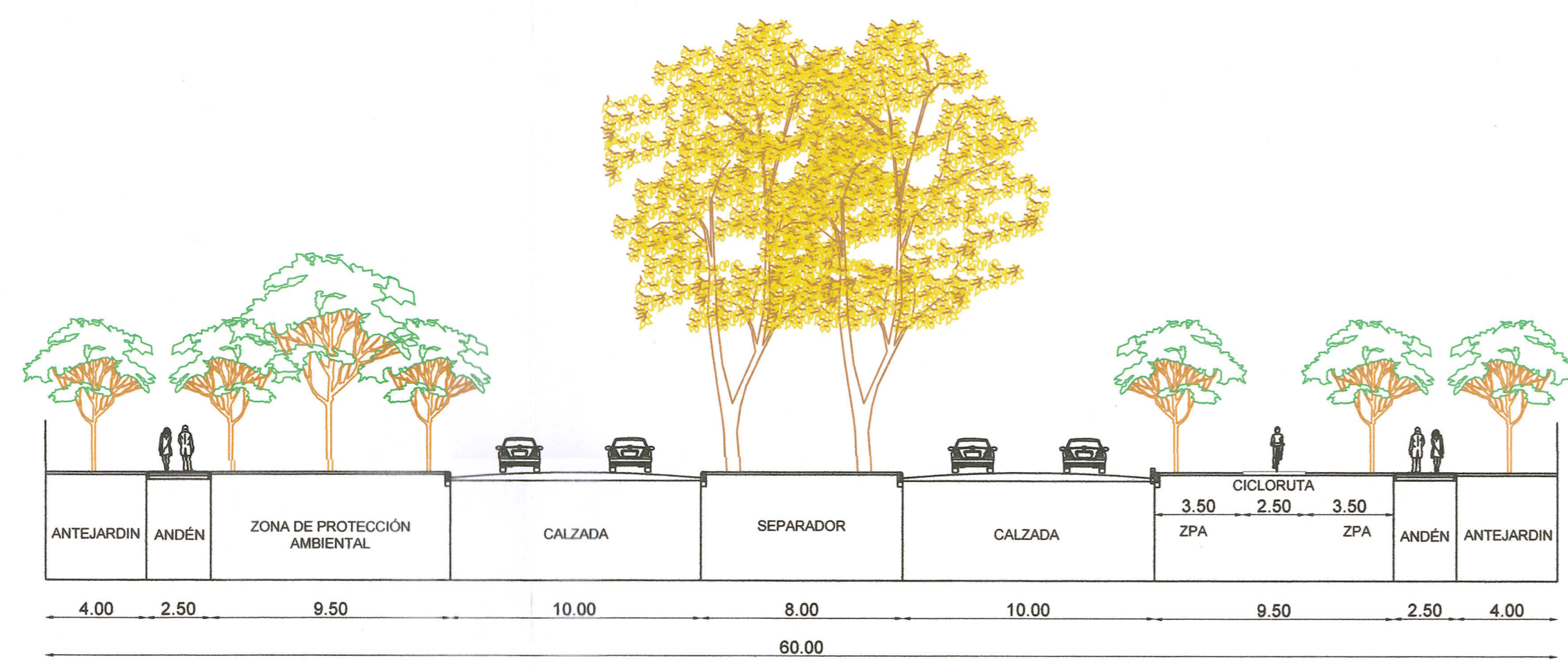
VE-3 CALLE 117



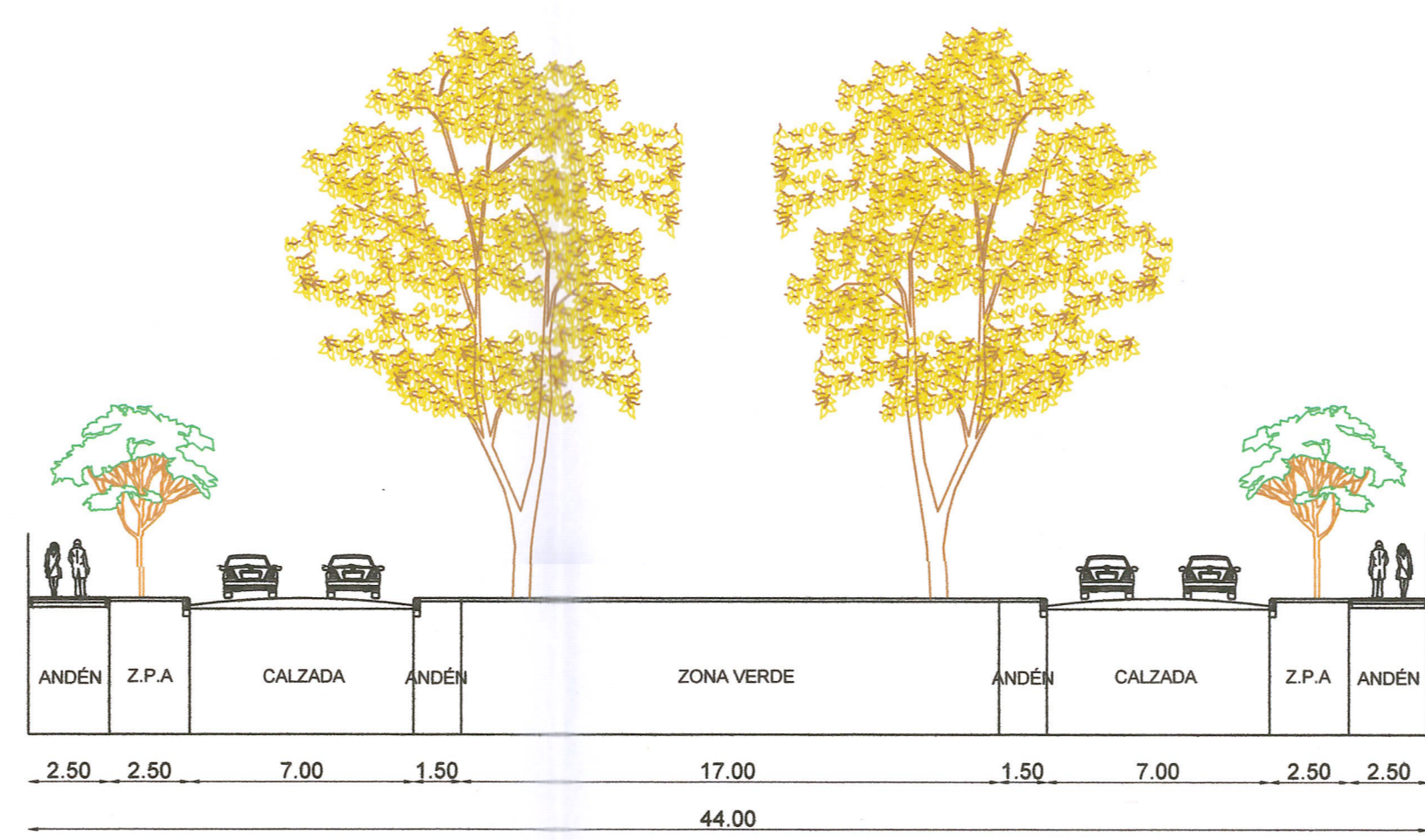
VE-4 CALLE 125



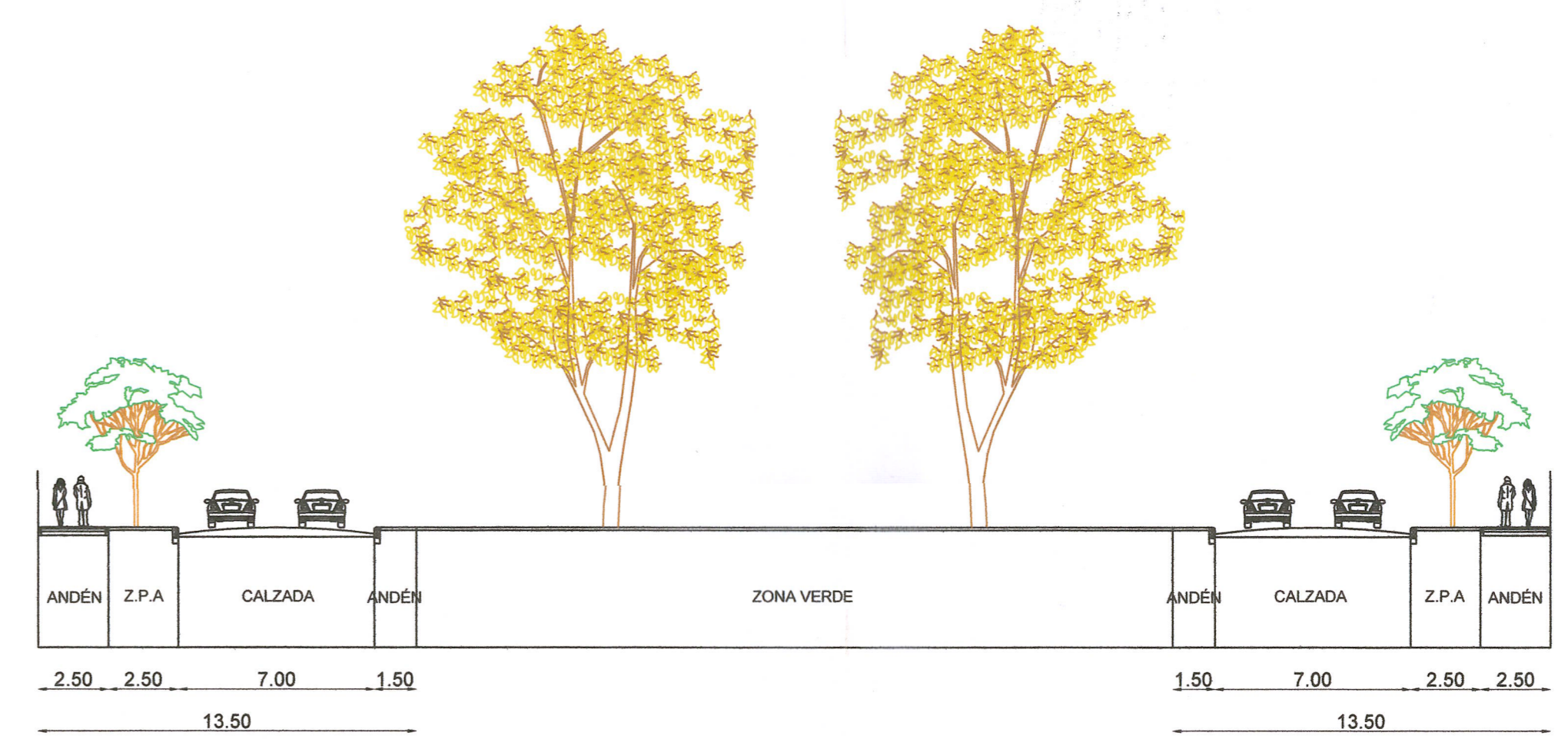
VS-1 CARRERA 13 BIS SUR
VS-2 CARRERA 13 A SUR
VS-3 CARRERA 14 SUR



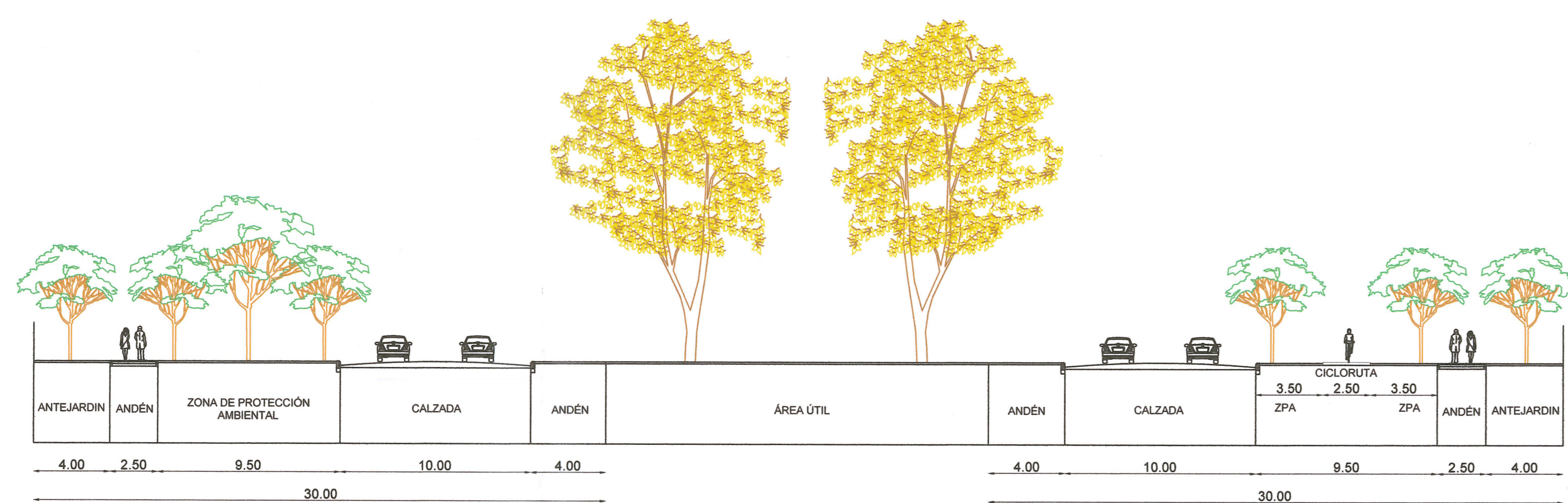
VE-2A CALLE 103



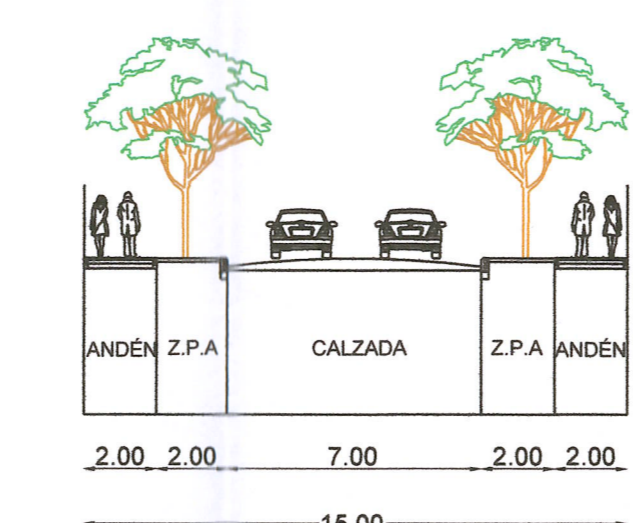
VS-4 CALLE 110
VS-5 CALLE 122



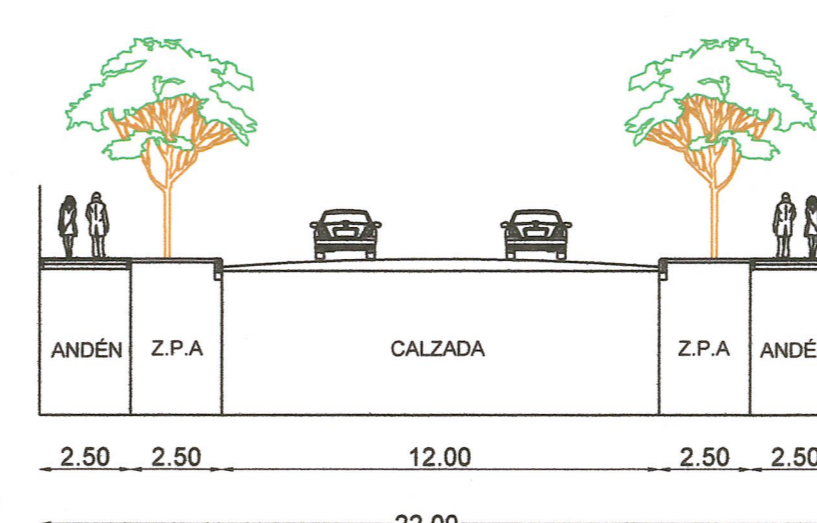
VS-4 CALLE 110



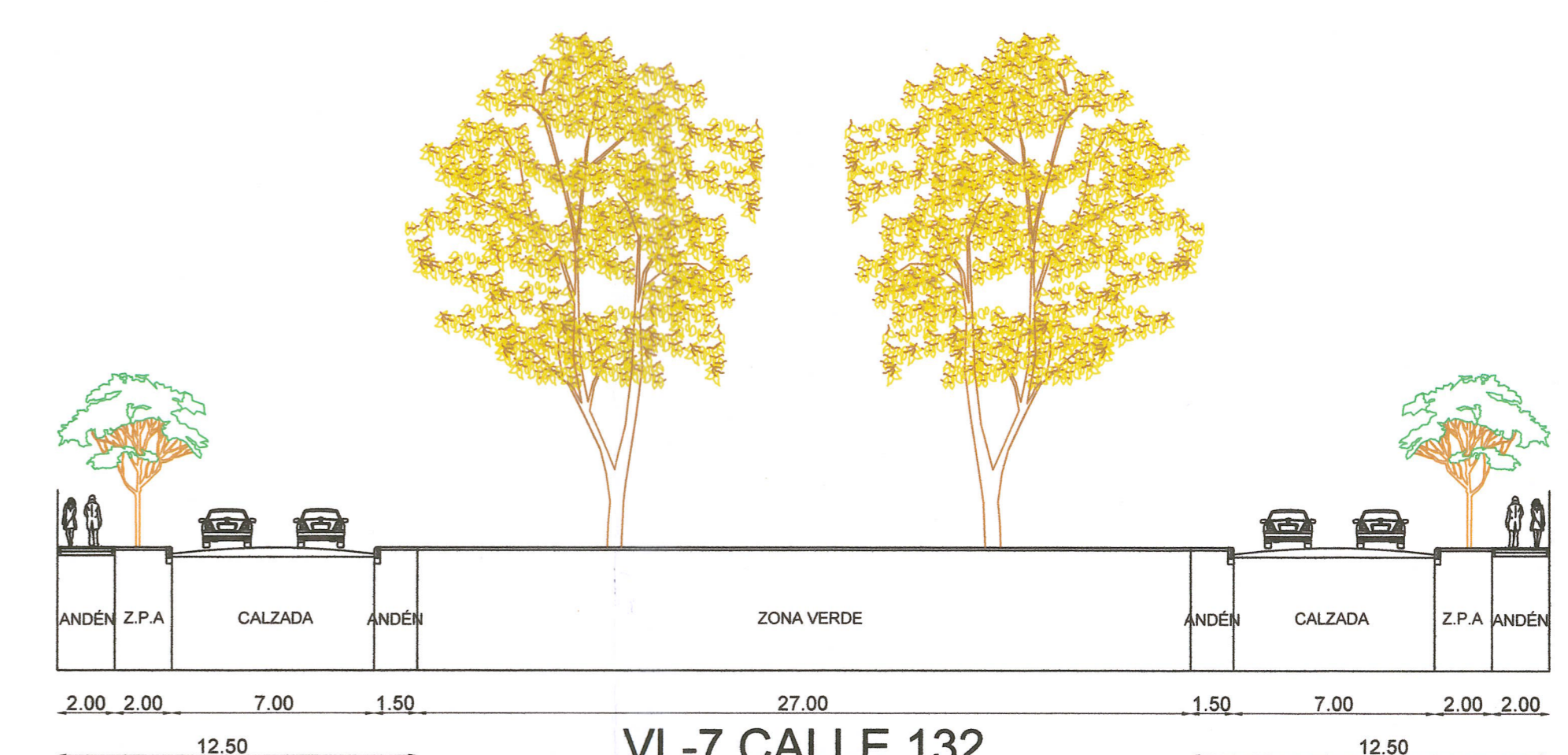
VE-2B CALLE 103



VL-1 CARRERA 13 SUR VL-2
CARRERA 12 A SUR VL-4
CALLE 106 VL-5 CALLE 119 VL-6
CALLE 128 VL-8 CALLE 135 VL-9
CALLE 139 VL-10 CALLE 141
VL-11 CARRERA 12 A SUR



VL-3 CARRERA 13 B SUR



VL-7 CALLE 132

ALCALDÍA DE IBAGUÉ
SECRETARÍA DE PLANEACIÓN
REGISTRACIÓN No. Decreto
FECHA APROBACIÓN RESOLUCIÓN No. 1000-371
FECHA 9 JUN 2025
TIEMPO
FIRMA

Alcaldía de Ibagué
Secretaría de Planeación Municipal

Plan Parcial Santa Cruz 2
Decreto No. de 2021
Espacio para sello seco

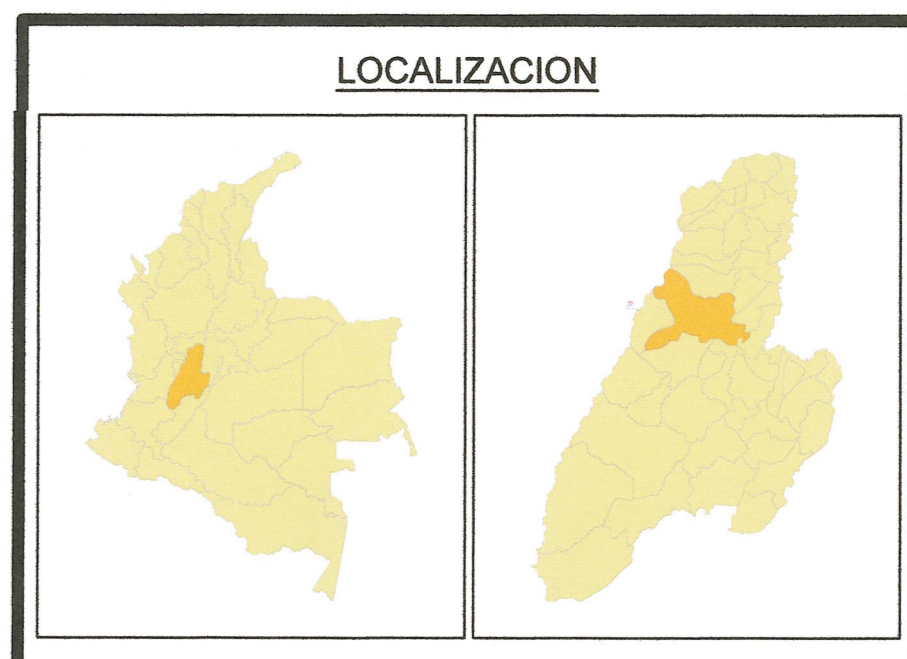
PLANO DE LA RED VIAL Y PERFILES VIALES

CONVENCIONES GENERALES

Elaboró:
Julia Aurora Ramirez Luna
José Enrique Puentes Monroy

FUENTE
INSTITUTO GEOGRAFICO AGUSTIN CODAZZI - IGAC

INFORMACION DE REFERENCIA
Proyección: Transversa de Mercator
Datum: Magna Sirgas
Falso origen (Metros): E = 1000000.00000000
N = 1000000.00000000
Factor de escala: 1.0



Plano normativo
N4B
D1-D2
N3
N4 Plano de la red vial y perfiles viales
N5-N14